



Sistema de Coordinación Hacendaria del Estado de México con sus Municipios
Manual para la Planeación, Programación y Presupuestación Municipal 2022


Presupuesto Basado en Resultados Municipal

MUNICIPIO DE:
TLALMANALCO

Ejercicio Fiscal:	2022
-------------------	------

MUNICIPIO DE TLALMANALCO		0020	(Clave)	(Denominación)
ENTE PÚBLICO:				
PbRM-01a	PROGRAMA ANUAL DIMENSION ADMINISTRATIVA DEL GASTO	Programa Presupuestario	01030801	Política Territorial
		Dependencia General	F01	Desarrollo Urbano Y Servicios Públicos

Código Dependencia Auxiliar	Denominación Dependencia Auxiliar	Proyectos Ejecutados		Presupuesto Autorizado por Proyecto
		Clave del Proyecto	Denominación del Proyecto	
123	Desarrollo Urbano	010308010302	Regularización de predios	868,845.60
123	Desarrollo Urbano	010308010202	Instrumentación urbana	379,939.51




Presupuesto total: 1,248,785.11

REVISÓ

ROBERTO CARLOS RUIZ GÓMEZ
TITULAR DE LA UIPE

VoBo

RAFAEL CABRERA VALENCIA
TESORERO MUNICIPAL





PRESUPUESTO BASADO EN RESULTADOS MUNICIPAL

Ejercicio Fiscal:	2022
-------------------	------

Municipio: Tlaxiamaalco	No. 020
PbRM-01b	Programa Anual Descripción del Programa Presupuestario

	(Clave)	(Denominación)
Programa Presupuestario:	01030801	POLITICA TERRITORIAL
Dependencia General:	F01	Desarrollo Urbano y Servicios Públicos

Diagnóstico de Programa Presupuestario elaborado usando análisis FODA:

Fortalezas: Se cuenta con personal capacitado en la materia, el sistema operativo trabaja y garantiza la aplicación de los ordenamientos jurídicos y normativos aplicables en la materia de desarrollo urbano
Oportunidades: Regularizar la mayor parte de construcciones y promover el trámite de licencias de construcción y uso de suelo.
Debilidades: Rechazo de las notificaciones y hacen caso omiso a los citatorios.
Amenazas: Agresión a los notificadores al momento de ejecutar su trabajo

Objetivo del Programa Presupuestario

Es el conjunto de acciones a aplicar en una demarcación territorial definida, en beneficio de toda la población o comunidades específicas ahí establecidas.

Estrategias para alcanzar el objetivo del programa presupuestario

- 1.- OTORGAMIENTO LICENCIAS DE CONSTRUCCIÓN
- 2.- OTORGAMIENTO LICENCIAS DE USO DE SUELO
- 3.- REALIZACIÓN DE CEDULAS INFORMATIVAS DE ZONIFICACIÓN
- 4.- OTORGAMIENTO DE CONSTANCIA DE NÚMERO OFICIAL
- 5.- OTORGAMIENTO CEDULAS DE ALINEAMIENTO

Objetivo, Estrategias y Lineas de acción del PDM atendidas

- 1.- ORDENAR Y REGULAR EL CRECIMIENTO URBANO MUNICIPAL A TRAVES DE ACCIONES DE PLANEACIÓN DEL SUELO AL DESARROLLO URBANO.
 - 1.1.- AVALAR EL ORDENAMIENTO TERRITORIAL Y DESARROLLO URBANO DE LOS CENTROS DE POBLACIÓN DEL MUNICIPIO (PLAN DE DESARROLLO URBANO)
 - 1.1.1.- OTORGAMIENTO DE LICENCIAS DE CONSTRUCCIÓN, DE USO DE SUELO.
 - 1.1.2.- OTORGAMIENTO DE CEDULAS INFORMATIVAS DE ZONIFICACIÓN DE USO DE SUELO Y ALINEAMIENTOS.
 - 1.1.3.- BARRIDOS DE CAMPO PARA IDENTIFICAR ASENTAMIENTOS HUMANOS IRREGULARES.

Objetivos y metas para el Desarrollo Sostenible (ODS) , atendidas por el Programa presupuestario.

- 11 Lograr que las ciudades y los asentamientos humanos sean inclusivos, seguros, resilientes y sostenibles
- 11.3 De aquí a 2030, aumentar la urbanización inclusiva y sostenible y la capacidad para la planificación y la gestión participativas, integradas y sostenibles de los asentamientos humanos en todos los países

ELABORÓ		
C. ROSARIO MONTES CORTES COORDINADORA ADMINISTRATIVA		
Nombre	Firma	Cargo

REVISÓ		
TITULAR DE LA DEPENDENCIA GENERAL		
C. BRIGIDO VICTOR PEREZ BOTELLO DIRECTOR DE DESARROLLO URBANO		
Nombre	Firma	Cargo

AUTORIZO		
TITULAR DE LA UIPE O SU EQUIVALENTE		
C. ROBERTO CARLOS RUIZ GÓMEZ TITULAR DE LA UNIDAD DE INFORMACIÓN, PLANEACIÓN, PROGRAMACIÓN Y EVALUACIÓN		
Nombre	Firma	Cargo



SISTEMA DE COORDINACION HACENDARIA DEL ESTADO DE MEXICO CON SUS MUNICIPIOS
MANUAL PARA LA PLANEACIÓN, PROGRAMACIÓN Y PRESUPUESTACIÓN MUNICIPAL DE EGRESOS 2022



PRESUPUESTO BASADO EN RESULTADOS MUNICIPAL

Ejercicio Fiscal:	2022
(Clave)	(Denominación)

Municipio: Tlaxmalcalco	No. 020
PbRM-01c	Programa anual de Metas de actividad por Proyecto

Programa Presupuestario:	01030801	POLITICA TERRITORIAL
Proyecto:	010308010202	INSTRUMENTACIÓN URBANA
Dependencia General:	F01	Desarrollo Urbano y Servicios Públicos
Dependencia Auxiliar:	123	DESARROLLO URBANO

Descripción del proyecto: Incluye las acciones que permitan mejorar la atención a la ciudadanía en la gestión de trámites, que asegure su incorporación ordenada y planificada al desarrollo urbano, garantizando la aplicación del marco legal y normativo, para el uso y aprovechamiento del suelo, procurando garantizar el ordenamiento territorial y desarrollo urbano de los centros de población del municipio.

Código	Descripción de las Metas de actividad sustantivas relevantes	Unidad de Medida	Metas de Actividad			Variación	
			2021		2022 Programado	Absoluta	%
			Programado	Alcanzado			
01	OTORGAMIENTO LICENCIAS DE CONSTRUCCIÓN	TRAMITE	54	54	54	0	0%
02	OTORGAMIENTO DE CEDULAS DE ALINEAMIENTO	TRAMITE	34	34	34	0	0%
03	OTORGAMIENTO DE CONSTANCIA DE NUMERO OFICIAL	TRAMITE	0	0	50	50	100%

Gasto Estimado Total de Proyecto:

ELABORÓ		
C. ROSARIO MONTES CORTES		AUXILIAR ADMINISTRATIVO
Nombre	Firma	Cargo

Vo. Bo. TESORERO MUNICIPAL		
	L.A.E. RAFAEL CABRERA VALENCIA	TESORERO MUNICIPAL
Nombre	Firma	Cargo

AUTORIZÓ		
TITULAR DE LA UIPPE O SU EQUIVALENTE		
	C. ROBERTO CARLOS RUIZ GOMEZ	TITULAR DE LA UNIDAD DE INFORMACIÓN, PLANEACIÓN, PROGRAMACIÓN Y EVALUACIÓN
Nombre	Firma	Cargo



SISTEMA DE COORDINACIÓN HACENDARIA DEL ESTADO DE MEXICO CON SUS MUNICIPIOS
MANUAL PARA LA PLANEACIÓN, PROGRAMACIÓN Y PRESUPUESTACIÓN MUNICIPAL DE EGRESOS 2022



PRESUPUESTO BASADO EN RESULTADOS MUNICIPAL

Municipio: Tlaxmalcalco	No. 020
PbRM-01c	Programa anual de Metas de actividad por Proyecto

Ejercicio Fiscal:	2022
-------------------	------

(Clave) (Denominación)

Programa Presupuestario:	01030801	POLITICA TERRITORIAL
Proyecto:	010308010302	REGULARIZACIÓN DE PREDIOS
Dependencia General:	F01	Desarrollo Urbano y Servicios Públicos
Dependencia Auxiliar:	123	DESARROLLO URBANO

Descripción del proyecto: Conjunto de acciones para incorporar al régimen jurídico urbano, los inmuebles del régimen de propiedad privada en los que existan asentamientos humanos irregulares.


Código	Descripción de las Metas de actividad sustantivas relevantes	Unidad de Medida	Metas de Actividad			Variación	
			2021		2022 Programado	Absoluta	%
			Programado	Alcanzado			
01	OTORGAMIENTO LICENCIAS DE USO DE SUELO	LICENCIAS	20	20	20	0	0%
02	REALIZACIÓN DE CEDULAS INFORMATIVAS DE ZONIFICACIÓN	CEDULAS	0	0	40	100	0%
03							

Gasto Estimado Total de Proyecto:

ELABORÓ		
C. ROSARIO MONTES PORTES AUXILIAR ADMINISTRATIVO		
Nombre	Firma	Cargo

Vo. Bo. TESORERO MUNICIPAL		
L.A.E. RAFAEL CABRERA VALENCIA TESORERO MUNICIPAL		
Nombre	Firma	Cargo

AUTORIZÓ TITULAR DE LA UIPE O SU EQUIVALENTE		
C. ROBERTO CARLOS RUIZ GÓMEZ TÍTULAR DE LA UNIDAD DE INFORMACIÓN, PLANEACIÓN, PROGRAMACIÓN Y EVALUACIÓN		
Nombre	Firma	Cargo





SISTEMA DE COORDINACIÓN HACENDARIA DEL ESTADO DE MEXICO CON SUS MUNICIPIOS
MANUAL PARA LA PLANEACIÓN, PROGRAMACIÓN Y PRESUPUESTACIÓN DE EGRESOS MUNICIPAL 2022



PRESUPUESTO BASADO EN RESULTADOS MUNICIPAL

Fecha: 2022

Municipio: Tlalmanalco	No. 020
PbRM-02a	Calendarización de Metas de actividad por Proyecto

	(Clave)	(Denominación)
Programa Presupuestario:	01030801	POLITICA TERRITORIAL
Proyecto:	010308010202	INSTRUMENTACIÓN URBANA
Dependencia General:	F01	Desarrollo Urbano y Servicios Públicos
Dependencia Auxiliar:	123	DESARROLLO URBANO

Código	Descripción de Metas de actividad	Unidad de Medida	Cantidad Programada Anual	Calendarización de Metas Físicas							
				Primer Trimestre		Segundo Trimestre		Tercer Trimestre		Cuarto Trimestre	
				Abs.	%	Abs.	%	Abs.	%	Abs.	%
01	OTORGAMIENTO LICENCIAS DE CONSTRUCCIÓN	LICENCIAS	54	13	24%	13	24%	14	26%	14	26%
02	OTORGAMIENTO DE CEDULAS DE ALINEAMIENTO	LICENCIAS	34	8	24%	9	26%	9	26%	8	24%
03	OTORGAMIENTO DE CONSTANCIA DE NUMERO OFICIAL	CONSTANCIAS	50	12	24%	12	24%	13	26%	13	26%
04											

ELABORÓ		
C. ROSARIO MONTES CORTES AUXILIAR ADMINISTRATIVO		
Nombre	Firma	Cargo

 REVISÓ TITULAR DE LA DEPENDENCIA GENERAL		
C. BRIGIDO VICTOR PEREZ BOTELLO DIRECTOR DE DESARROLLO URBANO		
Nombre	Firma	Cargo

AUTORIZO TITULAR DE LA UIPE O SU EQUIVALENTE		
C. ROBERTO CARLOS RUIZ GÓMEZ TITULAR DE LA UNIDAD DE INFORMACIÓN, PLANEACIÓN, PROGRAMACIÓN Y EVALUACIÓN		
Nombre	Firma	Cargo

UNIDAD DE INFORMACIÓN, PLANEACIÓN, PROGRAMACIÓN Y EVALUACIÓN
 Tlalmanalco Edo. Méx.



SISTEMA DE COORDINACIÓN HACENDARIA DEL ESTADO DE MEXICO CON SUS MUNICIPIOS
MANUAL PARA LA PLANEACIÓN, PROGRAMACIÓN Y PRESUPUESTACIÓN DE EGRESOS MUNICIPAL 2022



PRESUPUESTO BASADO EN RESULTADOS MUNICIPAL

Fecha: 2022

Municipio: Tlalmalcalco	No. 020
PbRM-02a	Calendarización de Metas de actividad por Proyecto

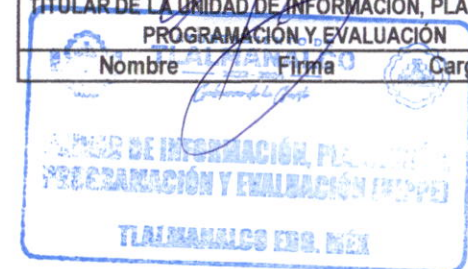
	(Clave)	(Denominación)
Programa Presupuestario:	01030801	POLITICA TERRITORIAL
Proyecto:	010308010302	REGULARIZACIÓN DE PREDIOS
Dependencia General:	F01	Desarrollo Urbano y Servicios Públicos
Dependencia Auxiliar:	123	DESARROLLO URBANO

Código	Descripción de Metas de actividad	Unidad de Medida	Cantidad Programada Anual	Calendarización de Metas Físicas							
				Primer Trimestre		Segundo Trimestre		Tercer Trimestre		Cuarto Trimestre	
				Abs.	%	Abs.	%	Abs.	%	Abs.	%
01	OTORGAMIENTO LICENCIAS DE USO DE SUELO	LICENCIAS	20	5	25%	5	25%	5	25%	5	25%
02	REALIZACIÓN DE CEDULAS INFORMATIVAS DE ZONIFICACIÓN	CEDULAS	40	10	25%	10	25%	10	25%	10	25%
03											

ELABORÓ		
C. ROSARIO MONTES CORTES AUXILIAR ADMINISTRATIVO		
Nombre	Firma	Cargo

REVISÓ		
TITULAR DE LA DEPENDENCIA GENERAL		
C. BRIGIDO VICTOR PÉREZ BOTELLO DIRECTOR DE DESARROLLO URBANO		
Nombre	Firma	Cargo

AUTORIZÓ		
TITULAR DE LA UIPE O SU EQUIVALENTE		
C. ROBERTO CARLOS RUIZ GÓMEZ TITULAR DE LA UNIDAD DE INFORMACIÓN, PLANEACIÓN, PROGRAMACIÓN Y EVALUACIÓN		
Nombre	Firma	Cargo



SISTEMA DE COORDINACIÓN HACENDARIA DEL ESTADO DE MEXICO CON SUS MUNICIPIOS
MANUAL PARA LA PLANEACIÓN. PROGRAMACIÓN Y PRESUPUESTACIÓN DE EGRESOS MUNICIPAL 2022:



PRESUPUESTO BASADO EN RESULTADOS MUNICIPAL

Fecha: 2022


Municipio: Tlalmanalco	No. 020
PbRM-01e	Matriz de Indicadores para Resultados por Programa presupuestario y Dependencia General

Programa Presupuestario:	(Clave) 01030801	(Denominación) POLITICA TERRITORIAL
Objetivo del Programa Presupuestario:	Es el conjunto de acciones a aplicar en una demarcación territorial definida, en beneficio de toda la población o comunidades específicas ahí establecidas.	
Dependencia General o Auxiliar:	F01	Desarrollo Urbano y Servicios Públicos
Pilar o Eje Transversal:	PILAR 3 TERRITORIAL	
Tema de Desarrollo:	CIUDADES Y COMUNIDADES SOSTENIBLES	

	Objetivo o resumen narrativo	INDICADORES			Medios de verificación	Supuestos
		Nombre	Fórmula	Frecuencia y tipo		
Fin	Contribuir al fortalecimiento de la política territorial a través de actividades de incorporación ordenada y planificada del suelo al desarrollo urbano.	Tasa de variación en los proyectos de planeación urbana y territorial concluidos.	((Proyectos de planeación urbana y territorial concluidos en el año actual/Proyectos de planeación urbana y territorial concluidos en el año anterior)-1) *100	Anual Estratégico	Expedientes de los proyectos urbanos.	N/A
Propósito	La planeación de la política territorial municipal cumple con el objeto del Sistema de Planeación Democrática para el desarrollo del Estado de México y municipios.	Tasa de variación en las sesiones de planeación para la política territorial municipal.	((Sesiones de planeación para la política territorial municipal efectuadas en el año actual/Sesiones de planeación para la política territorial municipal efectuadas en el año anterior)-1) *100	Anual Estratégico	Actas y minutas de trabajo. Resultados comparativos de los planes y programas en materia de política territorial	Los ciudadanos dan seguimiento a los planes y programas en materia de política territorial
Componentes	1. Asentamientos humanos irregulares identificados.	Porcentaje de viviendas identificadas en asentamientos humanos irregulares.	(Viviendas identificadas en condición de asentamiento humano irregular/Total de viviendas en el municipio) *100	Semestral Gestión	Solicitudes de gestión para la identificación de asentamientos irregulares.	Las autoridades de otros ámbitos de gobierno coadyuvan con el municipio en la identificación de asentamientos humanos irregulares.

	2. Gestiones realizadas para la regularización de asentamientos humanos.	Porcentaje de gestiones aprobadas para la regularización de asentamientos humanos.	(Gestión para la regularización de asentamientos humanos resuelta a favor/Gestión para la regularización de asentamientos humanos tramitada) *100	Semestral Gestión	Expedientes de tramite	Las autoridades de otros ámbitos de gobierno coadyuvan con el municipio en la labor de regularización de asentamientos humanos.
	3. Gestión de cursos de actualización en materia de desarrollo urbano para los servidores públicos municipales realizada.	Porcentaje de cursos de actualización en materia de desarrollo urbano gestionados.	(Gestión de cursos de actualización en materia de desarrollo urbano para los servidores públicos municipales realizada/Gestión de cursos de actualización en materia de desarrollo urbano para los servidores públicos municipales programada) *100	Semestral Gestión	Solicitudes para la impartición de cursos de actualización en materia de desarrollo urbano para los servidores públicos municipales.	Instituciones académicas brindan cursos a servidores públicos de actualización en materia de desarrollo urbano.
Actividades	1.1. Identificación de asentamientos irregulares en los Barridos de campo.	Porcentaje de avance en los barridos de campo, para identificar asentamientos irregulares.	(Barridos de campo realizados para identificar asentamientos humanos irregulares/Barridos de campo programados para identificar asentamientos humanos irregulares) *100	Trimestral Gestión	Resultados de los barridos de campo, para identificar asentamientos irregulares.	Vecinos municipales identifican y denuncian asentamientos irregulares.
	2.1. Gestión para la regularización de los predios conforme al régimen jurídico urbano, realizada.	Porcentaje de avance en la gestión para la regularización de los predios.	(Gestión de regularización de los predios realizada/Gestión de regularización de los predios programada) *100	Trimestral Gestión	Expedientes de Gestión.	Las autoridades de otros ámbitos de gobierno coadyuvan con el municipio en la regularización de predios
	2.2. Permisos de uso del suelo con base en la normatividad, emitidos.	Porcentaje de permisos de uso del suelo emitidos.	(Permisos de uso del suelo emitidos/Permisos de uso del suelo solicitados) *100	Trimestral Gestión	Comparativo de los permisos de uso del suelo.	Los ciudadanos solicitan la emisión de los permisos de uso del suelo.

	3.1. Identificación de necesidades de capacitación en materia de desarrollo urbano.	Porcentaje de necesidades de capacitación en materia de desarrollo urbano atendidas.	(Necesidades de capacitación atendidas en materia de desarrollo urbano/Necesidades de capacitación identificadas en materia de desarrollo urbano) *100	Trimestral Gestión	Comparativo de las necesidades de capacitación	Instituciones académicas atienden los requerimientos de servidores públicos municipales a través de un diagnóstico, de capacitación en materia de desarrollo urbano.
	3.2. Capacitación en materia de desarrollo urbano municipal a los servidores públicos municipales.	Porcentaje de eventos en materia de desarrollo urbano municipal realizados.	(Eventos de capacitación realizados en materia de desarrollo urbano municipal/Eventos de capacitación programados en materia de desarrollo urbano municipal) *100	Trimestral Gestión	Listas de asistencia a los cursos de capacitación del año actual.	Los participantes asisten a su capacitación en materia de desarrollo urbano municipal.

ELABORÓ		
<p>C. ROSARIO MONTES CORTES COORDINADORA ADMINISTRATIVA</p> 		
Nombre	Firma	Cargo

REVISÓ TITULAR DE LA DEPENDENCIA GENERAL		
 <p>C. BRIGIDO VÍCTOR PÉREZ BOTELLO DIRECTOR DE DESARROLLO URBANO</p>		
Nombre	Firma	Cargo

AUTORIZÓ TITULAR DE LA UIPPE O SU EQUIVALENTE		
 <p>C. ROBERTO CARLOS RUIZ GÓMEZ TITULAR DE LA UNIDAD DE INFORMACIÓN, PLANEACIÓN, PROGRAMACIÓN Y EVALUACIÓN (UIPPE)</p>		
Nombre	Firma	Cargo



PILAFEJE TRANSVERSAL: PILAR 3 / TERRITORIAL
TEMA DE DESARROLLO: CIUDADES Y COMUNIDADES SOSTENIBLES
PROGRAMA PRESUPUESTARIO 01030801 POLITICA TERRITORIAL
PROYECTO: 010308010202 INSTRUMENTACIÓN URBANA

OBJETIVO DEL PROGRAMA PRESUPUESTARIO: Es el conjunto de acciones a aplicar en una demarcación territorial definida, en beneficio de toda la población o comunidades específicas ahí establecidas.

DEPENDENCIA GENERAL: F01 DESARROLLO URBANO Y SERVICIOS PÚBLICOS
DEPENDENCIA AUXILIAR: 123 DESARROLLO URBANO

ESTRUCTURA DEL INDICADOR

NOMBRE DEL INDICADOR: Tasa de variación en los proyectos de planeación urbana y territorial concluidos.

FORMULA DE CALCULO: $((\text{Proyectos de planeación urbana y territorial concluidos en el año actual} / \text{Proyectos de planeación urbana y territorial concluidos en el año anterior}) - 1)$

INTERPRETACIÓN:

DIMENSIÓN QUE ATIENDE:

FACTOR DE COMPARACIÓN:

DESCRIPCIÓN DEL FACTOR DE COMPARACIÓN:

LÍNEA BASE:

FRECUENCIA DE MEDICIÓN:

ANUAL

TIPO DE INDICADOR:

ESTRATEGICO

CALENDARIZACIÓN TRIMESTRAL

VARIABLES DEL INDICADOR	UNIDAD DE MEDIDA	TIPO DE OPERACIÓN	Trim. 1	Trim. 2	Trim. 3	Trim. 4	META ANUAL
Proyectos de planeación urbana y territorial concluidos en el año actual							
Proyectos de planeación urbana y territorial concluidos en el año anterior							
RESULTADO ESPERADO:							

DESCRIPCIÓN DE LA META ANUAL:

MEDIOS DE VERIFICACIÓN:

METAS DE ACCIONES DEL PROGRAMA ANUAL RELACIONADAS:


Elaboró

C. ROSARIO MONTES CORTES
AUXILIAR ADMINISTRATIVO

NO APLICA
FIN

C. BRIGIDO VÍCTOR FÉREZ BOTELLO

DESARROLLO URBANO



Valió

DIRECTOR DE



PILAR/EJE TRANSVERSAL: PILAR 3 / TERRITORIAL
TEMA DE DESARROLLO: CIUDADES Y COMUNIDADES SOSTENIBLES
PROGRAMA PRESUPUESTARIO 01030801 POLITICA TERRITORIAL
PROYECTO: 010308010202 INSTRUMENTACIÓN URBANA

OBJETIVO DEL PROGRAMA PRESUPUESTARIO: Es el conjunto de acciones a aplicar en una demarcación territorial definida, en beneficio de toda la población o comunidades específicas ahí establecidas.

DEPENDENCIA GENERAL: F01 DESARROLLO URBANO Y SERVICIOS PÚBLICOS
DEPENDENCIA AUXILIAR: 123 DESARROLLO URBANO

ESTRUCTURA DEL INDICADOR

NOMBRE DEL INDICADOR: Tasa de variación en las sesiones de planeación para la política territorial municipal.

FORMULA DE CALCULO: $((\text{Sesiones de planeación para la política territorial municipal efectuadas en el año actual} / \text{Sesiones de planeación para la política territorial municipal efectuadas en el año anterior}) - 1)$

INTERPRETACIÓN:

DIMENSIÓN QUE ATIENDE:

FACTOR DE COMPARACIÓN:

DESCRIPCIÓN DEL FACTOR DE COMPARACIÓN:

LÍNEA BASE:

FRECUENCIA DE MEDICIÓN:

TIPO DE INDICADOR:

ANUAL

ESTRATEGICO

CALENDARIZACIÓN TRIMESTRAL

VARIABLES DEL INDICADOR	UNIDAD DE MEDIDA	TIPO DE OPERACIÓN	Trim. 1	Trim. 2	Trim. 3	Trim. 4	META ANUAL
Sesiones de planeación para la política territorial municipal efectuadas en el año actual							
Sesiones de planeación para la política territorial municipal efectuadas en el año anterior							
RESULTADO ESPERADO:							

DESCRIPCIÓN DE LA META ANUAL:

MEDIOS DE VERIFICACIÓN:

METAS DE ACCIONES DEL PROGRAMA ANUAL RELACIONADAS:

Elaboró

C. ROSARIO MONTES CORTÉS
AUXILIAR ADMINISTRATIVO

NO APLICA
PROPOSITO

C. BRIGIDO VÍCTOR PÉREZ BOTELLO



DIRECTOR DE DESARROLLO URBANO



PILAR/EJE TRANSVERSAL: PILAR 3 / TERRITORIAL
TEMA DE DESARROLLO: CIUDADES Y COMUNIDADES SOSTENIBLES
PROGRAMA PRESUPUESTARIO: 01030801 POLITICA TERRITORIAL
PROYECTO: 010308010202 INSTRUMENTACIÓN URBANA

OBJETIVO DEL PROGRAMA PRESUPUESTARIO: Es el conjunto de acciones a aplicar en una demarcación territorial definida, en beneficio de toda la población o comunidades específicas ahí establecidas.

DEPENDENCIA GENERAL: F01 DESARROLLO URBANO Y SERVICIOS PÚBLICOS
DEPENDENCIA AUXILIAR: 123 DESARROLLO URBANO

ESTRUCTURA DEL INDICADOR

NOMBRE DEL INDICADOR: Porcentaje de viviendas identificadas en asentamientos humanos irregulares.

FORMULA DE CALCULO: $(\text{Viviendas identificadas en condición de asentamiento humano irregular} / \text{Total de viviendas en el municipio})$

INTERPRETACIÓN:
DIMENSIÓN QUE ATIENDE: FRECUENCIA DE MEDICIÓN: SEMESTRAL
FACTOR DE COMPARACIÓN: TIPO DE INDICADOR: GESTION
DESCRIPCIÓN DEL FACTOR DE COMPARACIÓN:
LÍNEA BASE:

CALENDARIZACIÓN TRIMESTRAL

VARIABLES DEL INDICADOR	UNIDAD DE MEDIDA	TIPO DE OPERACIÓN	Trim. 1	Trim. 2	Trim. 3	Trim. 4	META ANUAL
Viviendas identificadas en condición de asentamiento humano irregular							
Total de viviendas en el municipio	VIVIENDA	CONSTANTE					
RESULTADO ESPERADO:							

DESCRIPCIÓN DE LA META ANUAL:

MEDIOS DE VERIFICACIÓN:

METAS DE ACCIONES DEL PROGRAMA ANUAL RELACIONADAS:

[Handwritten Signature]

Elaboró

C. ROSARIO MONTES CORTES
AUXILIAR ADMINISTRATIVO

NO APLICA
COMPONENTES 1

[Handwritten Signature]

C. BRIGIDO VICTOR PÉREZ BOTELLO
DESARROLLO URBANO

Validó



DIRECCIÓN DE DESARROLLO URBANO
TLAXAMALCO EDO. MÉX



PRESUPUESTO BASADO EN RESULTADO MUNICIPAL
PbRM-01d FICHA TECNICA DE DISEÑO DE INDICADORES ESTRATEGICOS O DE GESTION 2022

PILAR/EJE TRANSVERSAL: PILAR 3 / TERRITORIAL
TEMA DE DESARROLLO: CIUDADES Y COMUNIDADES SOSTENIBLES
PROGRAMA PRESUPUESTARIO 01030801 POLITICA TERRITORIAL
PROYECTO: 010308010202 INSTRUMENTACIÓN URBANA

OBJETIVO DEL PROGRAMA PRESUPUESTARIO: Es el conjunto de acciones a aplicar en una demarcación territorial definida, en beneficio de toda la población o comunidades específicas ahí establecidas.

DEPENDENCIA GENERAL: F01 DESARROLLO URBANO Y SERVICIOS PÚBLICOS
DEPENDENCIA AUXILIAR: 123 DESARROLLO URBANO

ESTRUCTURA DEL INDICADOR

NOMBRE DEL INDICADOR: Porcentaje de gestiones aprobadas para la regularización de asentamientos humanos.

FORMULA DE CALCULO: (Gestión para la regularización de asentamientos humanos resuelta a favor/Gestión para la regularización de asentamientos humanos tramitada)

INTERPRETACIÓN:
DIMENSIÓN QUE ATIENDE: FRECUENCIA DE MEDICIÓN: SEMESTRAL
FACTOR DE COMPARACIÓN: TIPO DE INDICADOR: GESTION
DESCRIPCIÓN DEL FACTOR DE COMPARACIÓN:
LÍNEA BASE:

CALENDARIZACIÓN TRIMESTRAL

VARIABLES DEL INDICADOR	UNIDAD DE MEDIDA	TIPO DE OPERACIÓN	Trim. 1	Trim. 2	Trim. 3	Trim. 4	META ANUAL
Gestión para la regularización de asentamientos humanos resuelta a favor							
Gestión para la regularización de asentamientos humanos tramitada							
RESULTADO ESPERADO:							

DESCRIPCIÓN DE LA META ANUAL:

MEDIOS DE VERIFICACIÓN:

METAS DE ACCIONES DEL PROGRAMA ANUAL RELACIONADAS:

Elaboró

C. ROSARIO MONTES CORTES
AUXILIAR ADMINISTRATIVO

NO APLICA
COMPONENTES 2

C. BRIGIDO VÍCTOR FÉREZ BOTELLO
DESARROLLO URBANO





PRESUPUESTO BASADO EN RESULTADO MUNICIPAL
PbRM-01d FICHA TÉCNICA DE DISEÑO DE INDICADORES ESTRATEGICOS O DE GESTION 2022

PILAR/EJE TRANSVERSAL: PILAR 3 / TERRITORIAL
TEMA DE DESARROLLO: CIUDADES Y COMUNIDADES SOSTENIBLES
PROGRAMA PRESUPUESTARIO 01030801 POLITICA TERRITORIAL
PROYECTO: 010308010202 INSTRUMENTACIÓN URBANA

OBJETIVO DEL PROGRAMA PRESUPUESTARIO: Es el conjunto de acciones a aplicar en una demarcación territorial definida, en beneficio de toda la población o comunidades específicas ahí establecidas.

DEPENDENCIA GENERAL: F01 DESARROLLO URBANO Y SERVICIOS PÚBLICOS
DEPENDENCIA AUXILIAR: 123 DESARROLLO URBANO

ESTRUCTURA DEL INDICADOR

NOMBRE DEL INDICADOR: Porcentaje de cursos de actualización en materia de desarrollo urbano gestionados.

FORMULA DE CALCULO: (Gestión de cursos de actualización en materia de desarrollo urbano para los servidores públicos municipales realizada/Gestión de cursos de actualización en materia de desarrollo urbano para los servidores públicos municipales programada)

INTERPRETACIÓN:

DIMENSIÓN QUE ATIENDE:

FACTOR DE COMPARACIÓN:

DESCRIPCIÓN DEL FACTOR DE COMPARACIÓN:

LÍNEA BASE:

FRECUENCIA DE MEDICIÓN: SEMESTRAL
TIPO DE INDICADOR: GESTION

CALENDARIZACIÓN TRIMESTRAL

VARIABLES DEL INDICADOR	UNIDAD DE MEDIDA	TIPO DE OPERACIÓN	Trim. 1	Trim. 2	Trim. 3	Trim. 4	META ANUAL
Gestión de cursos de actualización en materia de desarrollo urbano para los servidores públicos: municipales realizada							
Gestión de cursos de actualización en materia de desarrollo urbano para los servidores públicos: municipales programada							
RESULTADO ESPERADO:							

DESCRIPCIÓN DE LA META ANUAL:

MEDIOS DE VERIFICACIÓN:

METAS DE ACCIONES DEL PROGRAMA ANUAL RELACIONADAS:

Elaboró

C. ROSARIO MONTES CORTES
AUXILIAR ADMINISTRATIVO

NO APLICA
COMPONENTES 3

C. BRIGIDO VÍCTOR FÉREZ BOTELLO DIRECTOR DE





PRESUPUESTO BASADO EN RESULTADO MUNICIPAL
PbRM-01d FICHA TÉCNICA DE DISEÑO DE INDICADORES ESTRATÉGICOS O DE GESTIÓN 2022

PILAR/EJE TRANSVERSAL: PILAR 3 / TERRITORIAL
TEMA DE DESARROLLO: CIUDADES Y COMUNIDADES SOSTENIBLES
PROGRAMA PRESUPUESTARIO 01030801 POLITICA TERRITORIAL
PROYECTO: 010308010202 INSTRUMENTACIÓN URBANA

OBJETIVO DEL PROGRAMA PRESUPUESTARIO: Es el conjunto de acciones a aplicar en una demarcación territorial definida, en beneficio de toda la población o comunidades específicas ahí establecidas.

DEPENDENCIA GENERAL: F01 DESARROLLO URBANO Y SERVICIOS PÚBLICOS
DEPENDENCIA AUXILIAR: 123 DESARROLLO URBANO

ESTRUCTURA DEL INDICADOR

NOMBRE DEL INDICADOR: Porcentaje de avance en los barrios de campo, para identificar asentamientos irregulares.

FORMULA DE CALCULO: (Barridos de campo realizados para identificar asentamientos humanos irregulares/Barridos de campo programados para identificar asentamientos humanos irregulares)

INTERPRETACIÓN:

DIMENSIÓN QUE ATIENDE:

FACTOR DE COMPARACIÓN:

DESCRIPCIÓN DEL FACTOR DE COMPARACIÓN:

LÍNEA BASE:

FRECUENCIA DE MEDICIÓN: TRIMESTRAL
TIPO DE INDICADOR: GESTIÓN

CALENDARIZACIÓN TRIMESTRAL

VARIABLES DEL INDICADOR	UNIDAD DE MEDIDA	TIPO DE OPERACIÓN	Trim. 1	Trim. 2	Trim. 3	Trim. 4	META ANUAL
Barridos de campo realizados para identificar asentamientos humanos irregulares							
Barridos de campo programados para identificar asentamientos humanos irregulares							
RESULTADO ESPERADO:							

DESCRIPCIÓN DE LA META ANUAL:

MEDIOS DE VERIFICACIÓN:

METAS DE ACCIONES DEL PROGRAMA ANUAL RELACIONADAS:

Elaboró

C. ROSARIO MONTES CORTES
AUXILIAR ADMINISTRATIVO

NO APLICA
ACTIVIDADES 1.1

C. BRIGIDO VÍCTOR FÉREZ BOTELLO

DESARROLLO URBANO





PRESUPUESTO BASADO EN RESULTADO MUNICIPAL
PbRM-01d FICHA TÉCNICA DE DISEÑO DE INDICADORES ESTRATEGICOS O DE GESTION 2022

PILAR/EJE TRANSVERSAL: PILAR 3 / TERRITORIAL
TEMA DE DESARROLLO: CIUDADES Y COMUNIDADES SOSTENIBLES
PROGRAMA PRESUPUESTARIO 01030801 POLITICA TERRITORIAL
PROYECTO: 010308010202 INSTRUMENTACIÓN URBANA

OBJETIVO DEL PROGRAMA PRESUPUESTARIO: Es el conjunto de acciones a aplicar en una demarcación territorial definida, en beneficio de toda la población o comunidades específicas ahí establecidas.

DEPENDENCIA GENERAL: F01 DESARROLLO URBANO Y SERVICIOS PÚBLICOS
DEPENDENCIA AUXILIAR: 123 DESARROLLO URBANO

ESTRUCTURA DEL INDICADOR

NOMBRE DEL INDICADOR: Porcentaje de avance en la gestión para la regularización de los predios.

FORMULA DE CALCULO: (Gestión de regularización de los predios realizada/Gestión de regularización de los predios programada)

INTERPRETACIÓN: GESTION PARA REGULARIZAR LOS PREDIOS CONFORME AL REGIMEN JURIDICO URBANO

DIMENSIÓN QUE ATIENDE: CALIDAD

FRECUENCIA DE MEDICIÓN: TRIMESTRAL

FACTOR DE COMPARACIÓN: PbRM 2021

TIPO DE INDICADOR: GESTION

DESCRIPCION DEL FACTOR DE COMPARACIÓN: Municipal

LÍNEA BASE: PbRM 2022

CALENDARIZACIÓN TRIMESTRAL

VARIABLES DEL INDICADOR	UNIDAD DE MEDIDA	TIPO DE OPERACIÓN	Trim. 1	Trim. 2	Trim. 3	Trim. 4	META ANUAL
Gestión de regularización de los predios realizada	GESTION	SUMABLE	34	34	35	35	138
Gestión de regularización de los predios programada	GESTION	CONSTANTE	34	34	35	35	138
RESULTADO ESPERADO:			100	100	100	100	100

DESCRIPCIÓN DE LA META ANUAL: REGULARIZACIÓN DE PREDIOS CONFORME AL REGIMEN JURIDICO URBANO

MEDIOS DE VERIFICACIÓN: REGISTROS MUNICIPALES

METAS DE ACCIONES DEL PROGRAMA ANUAL RELACIONADAS: OTORGAMIENTO DE LICENCIA DE CONSTRUCCION, OTORGAMIENTO DE CONSTANCIAS DE NUMERO OFICIAL, OTORGAMIENTO DE CEDULAS DE ALINEAMIENTO

Elaboró

C. ROSARIO MONTES CORTES
AUXILIAR ADMINISTRATIVO

APLICA
ACTIVIDADES 2.1

C. BRIGIDO VÍCTOR FÉREZ BOTELLÓ





PILAF/EJE TRANSVERSAL: PILAR 3 TERRITORIAL
TEMA DE DESARROLLO: CIUDADES Y COMUNIDADES SOSTENIBLES
PROGRAMA PRESUPUESTARIO C 103080 POLÍTICA TERRITORIAL
PROYECTO: C 103080 0202 INSTRUMENTACIÓN URBANA

OBJETIVO DEL PROGRAMA PRESUPUESTARIO: Es el conjunto de acciones a aplicar en una demarcación territorial definida, en beneficio de toda la población o comunidades específicas ahí establecidas.

DEPENDENCIA GENERAL: F01 DESARROLLO URBANO Y SERVICIOS PÚBLICOS
DEPENDENCIA AUXILIAR: 123 DESARROLLO URBANO

ESTRUCTURA DEL INDICADOR

NOMBRE DEL INDICADOR: Porcentaje de permisos de uso del suelo emitidos.

FORMULA DE CALCULO: (Permisos de uso del suelo emitidos/Permisos de uso del suelo solicitados)

INTERPRETACIÓN:
DIMENSIÓN QUE ATIENDE:
FACTOR DE COMPARACIÓN:
DESCRIPCIÓN DEL FACTOR DE COMPARACIÓN:
LÍNEA BASE:

FRECUENCIA DE MEDICIÓN: TRIMESTRAL
TIPO DE INDICADOR: GESTIÓN

CALENDARIZACIÓN TRIMESTRAL

VARIABLES DEL INDICADOR	UNIDAD DE MEDIDA	TIPO DE OPERACIÓN	Trim. 1	Trim. 2	Trim. 3	Trim. 4	META ANUAL
Permisos de uso de suelo emitidos							
Permisos de uso de suelo solicitados							
RESULTADO ESPERADO:							

DESCRIPCIÓN DE LA META ANUAL:

MEDIOS DE VERIFICACIÓN:

METAS DE ACCIONES DEL PROGRAMA ANUAL RELACIONADAS:

Elaboró

C. ROSARIO MONTES CORTES
AUXILIAR ADMINISTRATIVO

NO APLICA
ACTIVIDADES 2.2

Validó
C. BRÍGIDO YOTOR FÉREZ BOTELO
DIRECTOR DE





PRESUPUESTO BASADO EN RESULTADO MUNICIPAL
PbRM-01d FICHA TÉCNICA DE DISEÑO DE INDICADORES ESTRATEGICOS O DE GESTION 2022

PILAR/VEJE TRANSVERSAL: PILAR 3 / TERRITORIAL
TEMA DE DESARROLLO: CIUDADES Y COMUNIDADES SOSTENIBLES
PROGRAMA PRESUPUESTARIO 01030801 POLITICA TERRITORIAL
PROYECTO: 010308010202 INSTRUMENTACIÓN URBANA

OBJETIVO DEL PROGRAMA PRESUPUESTARIO: Es el conjunto de acciones a aplicar en una demarcación territorial definida, en beneficio de toda la población o comunidades específicas ahí establecidas.

DEPENDENCIA GENERAL: F01 DESARROLLO URBANO Y SERVICIOS PÚBLICOS
DEPENDENCIA AUXILIAR: 123 DESARROLLO URBANO

ESTRUCTURA DEL INDICADOR

NOMBRE DEL INDICADOR: Porcentaje de necesidades de capacitación en materia de desarrollo urbano atendidas.

FORMULA DE CALCULO: $(\text{Necesidades de capacitación atendidas en materia de desarrollo urbano} / \text{Necesidades de capacitación identificadas en materia de desarrollo urbano})$

INTERPRETACIÓN:

DIMENSIÓN QUE ATIENDE:

FACTOR DE COMPARACIÓN:

DESCRIPCIÓN DEL FACTOR DE COMPARACIÓN:

LÍNEA BASE:

FRECUENCIA DE MEDICIÓN: TRIMESTRAL
TIPO DE INDICADOR: GESTION

CALENDARIZACIÓN TRIMESTRAL

VARIABLES DEL INDICADOR	UNIDAD DE MEDIDA	TIPO DE OPERACIÓN	Trim. 1	Trim. 2	Trim. 3	Trim. 4	META ANUAL
Necesidades de capacitación atendidas en materia de desarrollo urbano							
Necesidades de capacitación identificadas en materia de desarrollo urbano							
RESULTADO ESPERADO:							

DESCRIPCIÓN DE LA META ANUAL:

MEDIOS DE VERIFICACIÓN:

METAS DE ACCIONES DEL PROGRAMA ANUAL RELACIONADAS:

Montes

Elaboró

C. ROSARIO MONTES CORTES
AUXILIAR ADMINISTRATIVO

NO APLICA
ACTIVIDADES 3.1

Botello

C. BRIGIDO VÍCTOR PÉREZ BOTELLO

DESARROLLO URBANO





PILAF/EJE TRANSVERSAL: PILAR 3 / TERRITORIAL
TEMA DE DESARROLLO: CIUDADES Y COMUNIDADES SOSTENIBLES
PROGRAMA PRESUPUESTARIO: C103080 POLITICA TERRITORIAL
PROYECTO: C103080 0202 INSTRUMENTACIÓN URBANA

OBJETIVO DEL PROGRAMA PRESUPUESTARIO: Es el conjunto de acciones a aplicar en una demarcación territorial definida, en beneficio de toda la población o comunidades específicas ahí establecidas.

DEPENDENCIA GENERAL: F01 DESARROLLO URBANO Y SERVICIOS PÚBLICOS
DEPENDENCIA AUXILIAR: 123 DESARROLLO URBANO

ESTRUCTURA DEL INDICADOR

NOMBRE DEL INDICADOR: Porcentaje de eventos en materia de desarrollo urbano municipal realizados.

FORMULA DE CALCULO: (Eventos de capacitación realizados en materia de desarrollo urbano municipal/Eventos de capacitación programados en materia de desarrollo urbano municipal)

INTERPRETACIÓN:

DIMENSIÓN QUE ATIENDE:

FACTOR DE COMPARACIÓN:

DESCRIPCIÓN DEL FACTOR DE COMPARACIÓN:

LÍNEA BASE:

FRECUENCIA DE MEDICIÓN:

TRIMESTRAL

TIPO DE INDICADOR:

GESTIÓN

CALENDARIZACIÓN TRIMESTRAL

VARIABLES DEL INDICADOR	UNIDAD DE MEDIDA	TIPO DE OPERACIÓN	Trim. 1	Trim. 2	Trim. 3	Trim. 4	META ANUAL
Eventos de capacitación realizados en materia de desarrollo urbano municipal							
Eventos de capacitación programados en materia de desarrollo urbano municipal							
RESULTADO ESPERADO:							

DESCRIPCIÓN DE LA META ANUAL:

MEDIOS DE VERIFICACIÓN:

METAS DE ACCIONES DEL PROGRAMA ANUAL RELACIONADAS:

Elaboró

C. ROSARIO MONTES CORTES
AUXILIAR ADMINISTRATIVO

NO APLICA
ACTIVIDADES 3.2

C. BRIGIDO VICTOR FÉREZ EOTELLO





PILAR/EJE TRANSVERSAL: PILAR 3 / TERRITORIAL
TEMA DE DESARROLLO: CIUDADES Y COMUNIDADES SOSTENIBLES
PROGRAMA PRESUPUESTARIO 01030801 POLITICA TERRITORIAL
PROYECTO: 010308010302 REGULARIZACIÓN DE PREDIOS

OBJETIVO DEL PROGRAMA PRESUPUESTARIO: Es el conjunto de acciones a aplicar en una demarcación territorial definida, en beneficio de toda la población o comunidades específicas ahí establecidas.

DEPENDENCIA GENERAL: F01 DESARROLLO URBANO Y SERVICIOS PÚBLICOS
DEPENDENCIA AUXILIAR: 123 DESARROLLO URBANO

ESTRUCTURA DEL INDICADOR

NOMBRE DEL INDICADOR: Tasa de variación en los proyectos de planeación urbana y territorial concluidos.

FORMULA DE CALCULO: $\left(\frac{\text{Proyectos de planeación urbana y territorial concluidos en el año actual}}{\text{Proyectos de planeación urbana y territorial concluidos en el año anterior}}\right) - 1$

INTERPRETACIÓN: CONOCER LA TASA DE VARIACIÓN

DIMENSIÓN QUE ATIENDE: Eficiencia
FACTOR DE COMPARACIÓN: PbRM 2021

FRECUENCIA DE MEDICIÓN: ANUAL
TIPO DE INDICADOR: ESTRATEGICO

DESCRIPCIÓN DEL FACTOR DE COMPARACIÓN: Municipal
LÍNEA BASE: PbRM 2022

CALENDARIZACIÓN TRIMESTRAL

VARIABLES DEL INDICADOR	UNIDAD DE MEDIDA	TIPO DE OPERACIÓN	Trim. 1	Trim. 2	Trim. 3	Trim. 4	META ANUAL	
Proyectos de planeación urbana y territorial concluidos en el año actual	PROYECTO	SUMABLE	0	0	0	20	20	
Proyectos de planeación urbana y territorial concluidos en el año anterior	PROYECTO	SUMABLE	0	0	0	20	20	
RESULTADO ESPERADO:							100	100

DESCRIPCIÓN DE LA META ANUAL: CONTRIBUIR AL FORTALECIMIENTO DE LA POLITICA TERRITORIAL MEDIANTE ACTIVIDADES DE INCORPORACION

MEDIOS DE VERIFICACIÓN: REGISTROS MUNICIPALES

METAS DE ACCIONES DEL PROGRAMA ANUAL RELACIONADAS: LICENCIAS DE USO DE SUELO

Rosario Montes Cortes

Elaboró

C. ROSARIO MONTES CORTES
AUXILIAR ADMINISTRATIVO

APLICA
FIN

Brigido Víctor Pérez Botello

C. BRIGIDO VÍCTOR PÉREZ BOTELLO DIRECTOR DE
DESARROLLO URBANO





PRESUPUESTO BASADO EN RESULTADO MUNICIPAL
PbRM-01d FICHA TECNICA DE DISEÑO DE INDICADORES ESTRATEGICOS O DE GESTION 2022

PILAR/EJE TRANSVERSAL: PILAR 3 / TERRITORIAL
TEMA DE DESARROLLO: CIUDADES Y COMUNIDADES SOSTENIBLES
PROGRAMA PRESUPUESTARIO 01030801 POLITICA TERRITORIAL
PROYECTO: 010308010302 REGULARIZACIÓN DE PREDIOS

OBJETIVO DEL PROGRAMA PRESUPUESTARIO: Es el conjunto de acciones a aplicar en una demarcación territorial definida, en beneficio de toda la población o comunidades específicas ahí establecidas.

DEPENDENCIA GENERAL: F01 DESARROLLO URBANO Y SERVICIOS PÚBLICOS
DEPENDENCIA AUXILIAR: 123 DESARROLLO URBANO

ESTRUCTURA DEL INDICADOR

NOMBRE DEL INDICADOR: Tasa de variación en las sesiones de planeación para la política territorial municipal.

FORMULA DE CALCULO: ((Sesiones de planeación para la política territorial municipal efectuadas en el año actual/Sesiones de planeación para la política territorial municipal efectuadas en el año anterior)-1)

INTERPRETACIÓN: CONOCER LA TASA DE VARIACION DE LAS SESIONES DE PLANEACION PARA LA POLITICA TERRITORIAL MUNICIPAL

DIMENSIÓN QUE ATIENDE: Eficiencia

FRECUENCIA DE MEDICIÓN: ANUAL

FACTOR DE COMPARACIÓN: PbRM 2021

TIPO DE INDICADOR: ESTRATEGICO

DESCRIPCION DEL FACTOR DE COMPARACIÓN: Municipal

LÍNEA BASE: PbRM 2022

CALENDARIZACIÓN TRIMESTRAL

VARIABLES DEL INDICADOR	UNIDAD DE MEDIDA	TIPO DE OPERACIÓN	Trim. 1	Trim. 2	Trim. 3	Trim. 4	META ANUAL
Sesiones de planeación para la política territorial municipal efectuadas en el año actual	Sesiones	CONSTANTE	0.00	0.00	0.00	40	40
Sesiones de planeación para la política territorial municipal efectuadas en el año anterior	Sesiones	CONSTANTE	0.00	0.00	0.00	40	40
RESULTADO ESPERADO:						100	100

DESCRIPCIÓN DE LA META ANUAL: La planeación de la política territorial municipal cumple con el objetivo del Sistema de Planeación Democrática para el desarrollo del Estado de México y municipios

MEDIOS DE VERIFICACIÓN: REGISTRO MUNICIPALES

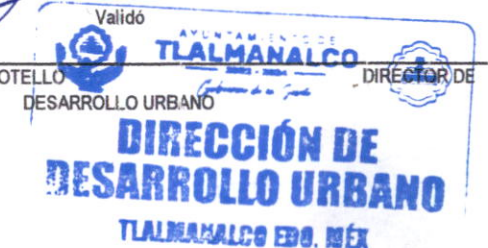
METAS DE ACCIONES DEL PROGRAMA ANUAL RELACIONADAS: CEDULAS DE ZONIFICACION

Elaboró

C. ROSARIO MONTES CORTES
AUXILIAR ADMINISTRATIVO

APLICA
PROPOSITO

C. BRIGIDO VÍCTOR PÉREZ BOTELLO





PILAR/EJE TRANSVERSAL: PILAR 3 TERRITORIAL
TEMA DE DESARROLLO: CIUDADES Y COMUNIDADES SOSTENIBLES
PROGRAMA PRESUPUESTARIO (103080) POLÍTICA TERRITORIAL
PROYECTO: (103080) 0302 REGULARIZACIÓN DE PREDIOS

OBJETIVO DEL PROGRAMA PRESUPUESTARIO: Es el conjunto de acciones a aplicar en una demarcación territorial definida, en beneficio de toda la población o comunidades específicas ahí establecidas.

DEPENDENCIA GENERAL: F01 DESARROLLO URBANO Y SERVICIOS PÚBLICOS
DEPENDENCIA AUXILIAR: 123 DESARROLLO URBANO

ESTRUCTURA DEL INDICADOR

NOMBRE DEL INDICADOR: Porcentaje de viviendas identificadas en asentamientos humanos irregulares.

FORMULA DE CALCULO: $(\text{Viviendas identificadas en condición de asentamiento humano irregular} / \text{Total de viviendas en el municipio})$

INTERPRETACIÓN:
DIMENSIÓN QUE ATIENDE:
FACTOR DE COMPARACIÓN:
DESCRIPCIÓN DEL FACTOR DE COMPARACIÓN:
LÍNEA BASE:

FRECUENCIA DE MEDICIÓN: SEMESTRAL
TIPO DE INDICADOR: GESTIÓN

CALENDARIZACIÓN TRIMESTRAL

VARIABLES DEL INDICADOR	UNIDAD DE MEDIDA	TIPO DE OPERACIÓN	Trim. 1	Trim. 2	Trim. 3	Trim. 4	META ANUAL
Viviendas identificadas en condición de asentamiento humano irregular							
Total de viviendas en el municipio							
RESULTADO ESPERADO:							

DESCRIPCIÓN DE LA META ANUAL:

MEDIOS DE VERIFICACIÓN:

METAS DE ACCIONES DEL PROGRAMA ANUAL RELACIONADAS:

Elaboró

C. ROSARIO MONTES CORTES
AUXILIAR ADMINISTRATIVO

NO APLICA
COMPONENTES 1

C. BRIGIDO VICTOR FÉREZ EOTELLO





PILAF/EJE TRANSVERSAL: PILAR 3 / TERRITORIAL
TEMA DE DESARROLLO: CIUDADES Y COMUNIDADES SOSTENIBLES
PROGRAMA PRESUPUESTARIO (103080): POLÍTICA TERRITORIAL
PROYECTO: (103080) 0302 REGULARIZACIÓN DE PREDIOS

OBJETIVO DEL PROGRAMA PRESUPUESTARIO: Es el conjunto de acciones a aplicar en una demarcación territorial definida, en beneficio de toda la población o comunidades específicas ahí establecidas.

DEPENDENCIA GENERAL: F01 DESARROLLO URBANO Y SERVICIOS PÚBLICOS
DEPENDENCIA AUXILIAR: 123 DESARROLLO URBANO

ESTRUCTURA DEL INDICADOR

NOMBRE DEL INDICADOR: Porcentaje de gestiones aprobadas para la regularización de asentamientos humanos.

FORMULA DE CALCULO: (Gestión para la regularización de asentamientos humanos resuelta a favor/Gestión para la regularización de asentamientos humanos tramitada)

INTERPRETACIÓN:
DIMENSIÓN QUE ATIENDE:
FACTOR DE COMPARACIÓN:
DESCRIPCIÓN DEL FACTOR DE COMPARACIÓN:
LÍNEA BASE:

FRECUENCIA DE MEDICIÓN: SEMESTRAL
TIPO DE INDICADOR: GESTIÓN

CALENDARIZACIÓN TRIMESTRAL

VARIABLES DEL INDICADOR	UNIDAD DE MEDIDA	TIPO DE OPERACIÓN	Trim. 1	Trim. 2	Trim. 3	Trim. 4	META ANUAL
Gestión para la regularización de asentamientos humanos resuelta a favor							
Gestión para la regularización de asentamientos humanos tramitada							
RESULTADO ESPERADO:							

DESCRIPCIÓN DE LA META ANUAL:

MEDIOS DE VERIFICACIÓN:

METAS DE ACCIONES DEL PROGRAMA ANUAL RELACIONADAS:

Elaboró

C. ROSARIO MONTES CORTES
AUXILIAR ADMINISTRATIVO

NO APLICA
COMPONENTES 2

C. BRIGIDO VÍCTOR FÉREZ BOTELLO





PILAR/EJE TRANSVERSAL: PILAR 3 / TERRITORIAL
TEMA DE DESARROLLO: CIUDADES Y COMUNIDADES SOSTENIBLES
PROGRAMA PRESUPUESTARIO 01030801 POLITICA TERRITORIAL
PROYECTO: 010308010302 REGULARIZACIÓN DE PREDIOS

OBJETIVO DEL PROGRAMA PRESUPUESTARIO: Es el conjunto de acciones a aplicar en una demarcación territorial definida, en beneficio de toda la población o comunidades específicas ahí establecidas.

DEPENDENCIA GENERAL: F01 DESARROLLO URBANO Y SERVICIOS PÚBLICOS
DEPENDENCIA AUXILIAR: 123 DESARROLLO URBANO

ESTRUCTURA DEL INDICADOR

NOMBRE DEL INDICADOR: Porcentaje de cursos de actualización en materia de desarrollo urbano gestionados.

FORMULA DE CALCULO: (Gestión de cursos de actualización en materia de desarrollo urbano para los servidores públicos municipales realizada/Gestión de cursos de actualización en materia de desarrollo urbano para los servidores públicos municipales programada)

INTERPRETACIÓN:

DIMENSIÓN QUE ATIENDE:

FACTOR DE COMPARACIÓN:

DESCRIPCIÓN DEL FACTOR DE COMPARACIÓN:

LÍNEA BASE:

FRECUENCIA DE MEDICIÓN:

SEMESTRAL

TIPO DE INDICADOR:

GESTION

CALENDARIZACIÓN TRIMESTRAL

VARIABLES DEL INDICADOR	UNIDAD DE MEDIDA	TIPO DE OPERACIÓN	Trim. 1	Trim. 2	Trim. 3	Trim. 4	META ANUAL
Gestión de cursos de actualización en materia de desarrollo urbano para los servidores públicos municipales realizada							
Gestión de cursos de actualización en materia de desarrollo urbano para los servidores públicos municipales programada							
RESULTADO ESPERADO:							

DESCRIPCIÓN DE LA META ANUAL:

MEDIOS DE VERIFICACIÓN:

METAS DE ACCIONES DEL PROGRAMA ANUAL RELACIONADAS:

Montes

Elaboró

C. ROSARIO MONTES CORTES
AUXILIAR ADMINISTRATIVO

NO APLICA
COMPONENTES 3

Botello

C. BRIGIDO VÍCTOR PÉREZ BOTELLO





PILAF/EJE TRANSVERSAL: PILAR 3 / TERRITORIAL
TEMA DE DESARROLLO: CIUDADES Y COMUNIDADES SOSTENIBLES
PROGRAMA PRESUPUESTARIO (103080): POLÍTICA TERRITORIAL
PROYECTO: (103080) 0302 REGULARIZACIÓN DE PREDIOS

OBJETIVO DEL PROGRAMA PRESUPUESTARIO: Es el conjunto de acciones a aplicar en una demarcación territorial definida, en beneficio de toda la población o comunidades específicas ahí establecidas.

DEPENDENCIA GENERAL: F01 DESARROLLO URBANO Y SERVICIOS PÚBLICOS
DEPENDENCIA AUXILIAR: 123 DESARROLLO URBANO

ESTRUCTURA DEL INDICADOR

NOMBRE DEL INDICADOR: Porcentaje de avance en los barrios de campo, para identificar asentamientos irregulares.

FORMULA DE CALCULO: (Barrios de campo realizados para identificar asentamientos humanos irregulares/Barrios de campo programados para identificar asentamientos humanos irregulares)

INTERPRETACIÓN:

DIMENSIÓN QUE ATIENDE:

FACTOR DE COMPARACIÓN:

DESCRIPCIÓN DEL FACTOR DE COMPARACIÓN:

LÍNEA BASE:

FRECUENCIA DE MEDICIÓN: TRIMESTRAL

TIPO DE INDICADOR: GESTIÓN

CALENDARIZACIÓN TRIMESTRAL

VARIABLES DEL INDICADOR	UNIDAD DE MEDIDA	TIPO DE OPERACIÓN	Trim. 1	Trim. 2	Trim. 3	Trim. 4	META ANUAL
Barrios de campo realizados para identificar asentamientos humanos irregulares							
Barrios de campo programados para identificar asentamientos humanos irregulares							
RESULTADO ESPERADO:							

DESCRIPCIÓN DE LA META ANUAL:

MEDIOS DE VERIFICACIÓN:

METAS DE ACCIONES DEL PROGRAMA ANUAL RELACIONADAS:

Elaboró

C. ROSARIO MONTES CORTES
AUXILIAR ADMINISTRATIVO

NO APLICA
ACTIVIDADES 1.1

C. BRÍGIDO VÍCTOR PÉREZ BOTELLO

Valldó
AYUNTAMIENTO DE Tlaxmalcalco
DIRECCIÓN DE DESARROLLO URBANO
TLAXMALCALCO EDO. MÉX.

DIRECCIÓN DE DESARROLLO URBANO
TLAXMALCALCO EDO. MÉX.



PRESUPUESTO BASADO EN RESULTADO MUNICIPAL
PbRM-01d FICHA TÉCNICA DE DISEÑO DE INDICADORES ESTRATÉGICOS O DE GESTIÓN 2022

PILAR/EJE TRANSVERSAL: PILAR 3 / TERRITORIAL
TEMA DE DESARROLLO: CIUDADES Y COMUNIDADES SOSTENIBLES
PROGRAMA PRESUPUESTARIO (103080): POLÍTICA TERRITORIAL
PROYECTO: (103080) 0302 REGULARIZACIÓN DE PREDIOS

OBJETIVO DEL PROGRAMA PRESUPUESTARIO: Es el conjunto de acciones a aplicar en una demarcación territorial definida, en beneficio de toda la población o comunidades específicas ahí establecidas.

DEPENDENCIA GENERAL: F01 DESARROLLO URBANO Y SERVICIOS PÚBLICOS
DEPENDENCIA AUXILIAR: 123 DESARROLLO URBANO

ESTRUCTURA DEL INDICADOR

NOMBRE DEL INDICADOR: Porcentaje de avance en la gestión para la regularización de los predios.

FORMULA DE CALCULO: (Gestión de regularización de los predios realizada/Gestión de regularización de los predios programada)

INTERPRETACIÓN: GESTIÓN PARA REGULARIZAR LOS PREDIOS CONFORME AL REGIMEN JURIDICO URBANO

DIMENSIÓN QUE ATIENDE: Eficiencia
FACTOR DE COMPARACIÓN: PbRM 2021

FRECUENCIA DE MEDICIÓN: TRIMESTRAL
TIPO DE INDICADOR: GESTIÓN

DESCRIPCIÓN DEL FACTOR DE COMPARACIÓN: Municipal
LÍNEA BASE: PbRM 2022

CALENDARIZACIÓN TRIMESTRAL

VARIABLES DEL INDICADOR	UNIDAD DE MEDIDA	TIPO DE OPERACIÓN	Trim. 1	Trim. 2	Trim. 3	Trim. 4	META ANUAL
Gestión de regularización de los predios realizada	GESTIÓN	SUMABLE	5	5	5	5	20
Gestión de regularización de los predios programada	GESTIÓN	CONSTANTE	5	5	5	5	20
RESULTADO ESPERADO:			100	100	100	100	100

DESCRIPCIÓN DE LA META ANUAL: REGULARIZACIÓN DE PREDIOS CONFORME AL REGIMEN JURIDICO URBANO

MEDIOS DE VERIFICACIÓN: REGISTROS MUNICIPALES

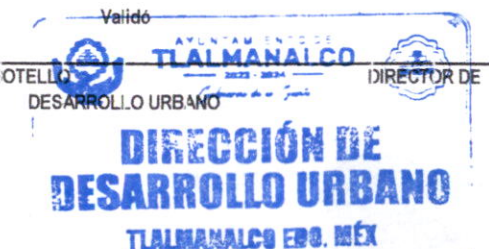
METAS DE ACCIONES DEL PROGRAMA ANUAL RELACIONADAS: USO DE SUELO

Elaboró

C. ROSARIO MONTES CORTES
AUXILIAR ADMINISTRATIVO

APLICA
ACTIVIDADES 2.1

C. BRIGIDO VÍCTOR FÉREZ EOTELLO





PILAR/EJE TRANSVERSAL: PILAR 3 / TERRITORIAL
TEMA DE DESARROLLO: CIUDADES Y COMUNIDADES SOSTENIBLES
PROGRAMA PRESUPUESTARIO 01030801 POLITICA TERRITORIAL
PROYECTO: 010308010302 REGULARIZACIÓN DE PREDIOS

OBJETIVO DEL PROGRAMA PRESUPUESTARIO: Es el conjunto de acciones a aplicar en una demarcación territorial definida, en beneficio de toda la población o comunidades específicas ahí establecidas.

DEPENDENCIA GENERAL: F01 DESARROLLO URBANO Y SERVICIOS PÚBLICOS
DEPENDENCIA AUXILIAR: 123 DESARROLLO URBANO

ESTRUCTURA DEL INDICADOR

NOMBRE DEL INDICADOR: Porcentaje de permisos de uso del suelo emitidos.

FORMULA DE CALCULO: (Permisos de uso del suelo emitidos/Permisos de uso del suelo solicitados)

INTERPRETACIÓN: AVANCES EN LA GESTION PARA LA REGULARIZACION DE PREDIOS

DIMENSIÓN QUE ATIENDE: CALIDAD

FACTOR DE COMPARACIÓN: PbRM 2021

DESCRIPCIÓN DEL FACTOR DE COMPARACIÓN: Municipal

LÍNEA BASE: PbRM 2022

FRECUENCIA DE MEDICIÓN: TRIMESTRAL

TIPO DE INDICADOR: GESTION

FRECUENCIA DE MEDICIÓN: TRIMESTRAL

TIPO DE INDICADOR: GESTION

CALENDARIZACIÓN TRIMESTRAL

VARIABLES DEL INDICADOR	UNIDAD DE MEDIDA	TIPO DE OPERACIÓN	Trim. 1	Trim. 2	Trim. 3	Trim. 4	META ANUAL
Permisos de uso de suelo emitidos	PERMISOS	SUMABLE	5	5	5	5	20
Permisos de uso de suelo solicitados	PERMISOS	CONSTANTE	5	5	5	5	20
RESULTADO ESPERADO:			100	100	100	100	100

DESCRIPCIÓN DE LA META ANUAL: AVANCES EN LA GESTION PARA LA REGULARIZACION DE PREDIOS

MEDIOS DE VERIFICACIÓN: REGISTROS MUNICIPALES

METAS DE ACCIONES DEL PROGRAMA ANUAL RELACIONADAS: LICENCIAS DE USO DE SUELO

Elaboró

C. ROSARIO MONTES CORTES
AUXILIAR ADMINISTRATIVO

APLICA
ACTIVIDADES 2.2

C. BRIGIDO VÍCTOR PÉREZ BOTELLO
DESARROLLO URBANO





PILAR/EJE TRANSVERSAL: PILAR 3 / TERRITORIAL
TEMA DE DESARROLLO: CIUDADES Y COMUNIDADES SOSTENIBLES
PROGRAMA PRESUPUESTARIO 01030801 POLITICA TERRITORIAL
PROYECTO: 010308010302 REGULARIZACIÓN DE PREDIOS

OBJETIVO DEL PROGRAMA PRESUPUESTARIO: Es el conjunto de acciones a aplicar en una demarcación territorial definida, en beneficio de toda la población o comunidades específicas ahí establecidas.

DEPENDENCIA GENERAL: F01 DESARROLLO URBANO Y SERVICIOS PÚBLICOS
DEPENDENCIA AUXILIAR: 123 DESARROLLO URBANO

ESTRUCTURA DEL INDICADOR

NOMBRE DEL INDICADOR: Porcentaje de necesidades de capacitación en materia de desarrollo urbano atendidas.

FORMULA DE CALCULO: $(\text{Necesidades de capacitación atendidas en materia de desarrollo urbano} / \text{Necesidades de capacitación identificadas en materia de desarrollo urbano})$

INTERPRETACIÓN: Licencias de uso de suelo emitidas

DIMENSIÓN QUE ATIENDE: CALIDAD

FACTOR DE COMPARACIÓN: PbRM 2021

DESCRIPCIÓN DEL FACTOR DE COMPARACIÓN: Municipal

LÍNEA BASE: PbRM 2022

FRECUENCIA DE MEDICIÓN: TRIMESTRAL

TIPO DE INDICADOR: GESTION

CALENDARIZACIÓN TRIMESTRAL

VARIABLES DEL INDICADOR	UNIDAD DE MEDIDA	TIPO DE OPERACIÓN	Trim. 1	Trim. 2	Trim. 3	Trim. 4	META ANUAL
Permiso de uso de suelo emitidos	PERMISOS	SUMABLE	5	5	5	5	20
Permitidos de uso de suelo solicitados	PERMISOS	CONSTANTE	5	5	5	5	20
RESULTADO ESPERADO:			100	100	100	100	100

DESCRIPCIÓN DE LA META ANUAL: AVANCES EN LA GESTION PARA REGULARIZACION DE PREDIOS

MEDIOS DE VERIFICACIÓN: Comparativo de los permisos de uso de suelo

METAS DE ACCIONES DEL PROGRAMA ANUAL RELACIONADAS: LICENCIAS DE USO DE SUELO

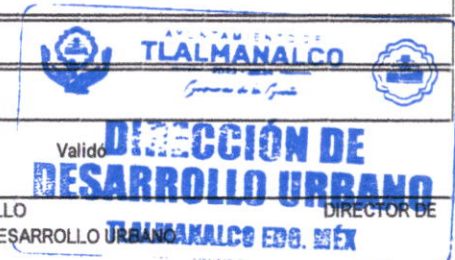
Elaboró

C. ROSARIO MONTES CORTES
AUXILIAR ADMINISTRATIVO

APLICA
ACTIVIDADES 3.1

C. BRIGIDO VICTOR PÉREZ BOTELLO

DESARROLLO URBANO





PRESUPUESTO BASADO EN RESULTADO MUNICIPAL
PbRM-01d FICHA TÉCNICA DE DISEÑO DE INDICADORES ESTRATEGICOS O DE GESTION 2022

PILAR/EJE TRANSVERSAL: PILAR 3 / TERRITORIAL
TEMA DE DESARROLLO: CIUDADES Y COMUNIDADES SOSTENIBLES
PROGRAMA PRESUPUESTARIO 01030801 POLITICA TERRITORIAL
PROYECTO: 010308010302 REGULARIZACIÓN DE PREDIOS

OBJETIVO DEL PROGRAMA PRESUPUESTARIO: Es el conjunto de acciones a aplicar en una demarcación territorial definida, en beneficio de toda la población o comunidades específicas ahí establecidas.

DEPENDENCIA GENERAL: F01 DESARROLLO URBANO Y SERVICIOS PÚBLICOS
DEPENDENCIA AUXILIAR: 123 DESARROLLO URBANO

ESTRUCTURA DEL INDICADOR

NOMBRE DEL INDICADOR: Porcentaje de eventos en materia de desarrollo urbano municipal realizados.

FORMULA DE CALCULO: (Eventos de capacitación realizados en materia de desarrollo urbano municipal/Eventos de capacitación programados en materia de desarrollo urbano municipal)

INTERPRETACIÓN:

DIMENSIÓN QUE ATIENDE:

FACTOR DE COMPARACIÓN:

DESCRIPCIÓN DEL FACTOR DE COMPARACIÓN:

LÍNEA BASE:

FRECUENCIA DE MEDICIÓN:

TRIMESTRAL

TIPO DE INDICADOR:

GESTIÓN

CALENDARIZACIÓN TRIMESTRAL

VARIABLES DEL INDICADOR	UNIDAD DE MEDIDA	TIPO DE OPERACIÓN	Trim. 1	Trim. 2	Trim. 3	Trim. 4	META ANUAL
Eventos de capacitación realizados en materia de desarrollo urbano municipal							
Eventos de capacitación programados en materia de desarrollo urbano municipal							
RESULTADO ESPERADO:							

DESCRIPCIÓN DE LA META ANUAL:

MEDIOS DE VERIFICACIÓN:

METAS DE ACCIONES DEL PROGRAMA ANUAL RELACIONADAS:

Elaboró

C. ROSARIO MONTES CORTES
AUXILIAR ADMINISTRATIVO

NO APLICA
ACTIVIDADES 3.2

C. BRÍGIDO VÍCTOR PÉREZ BOTELLO
DESARROLLO URBANO

